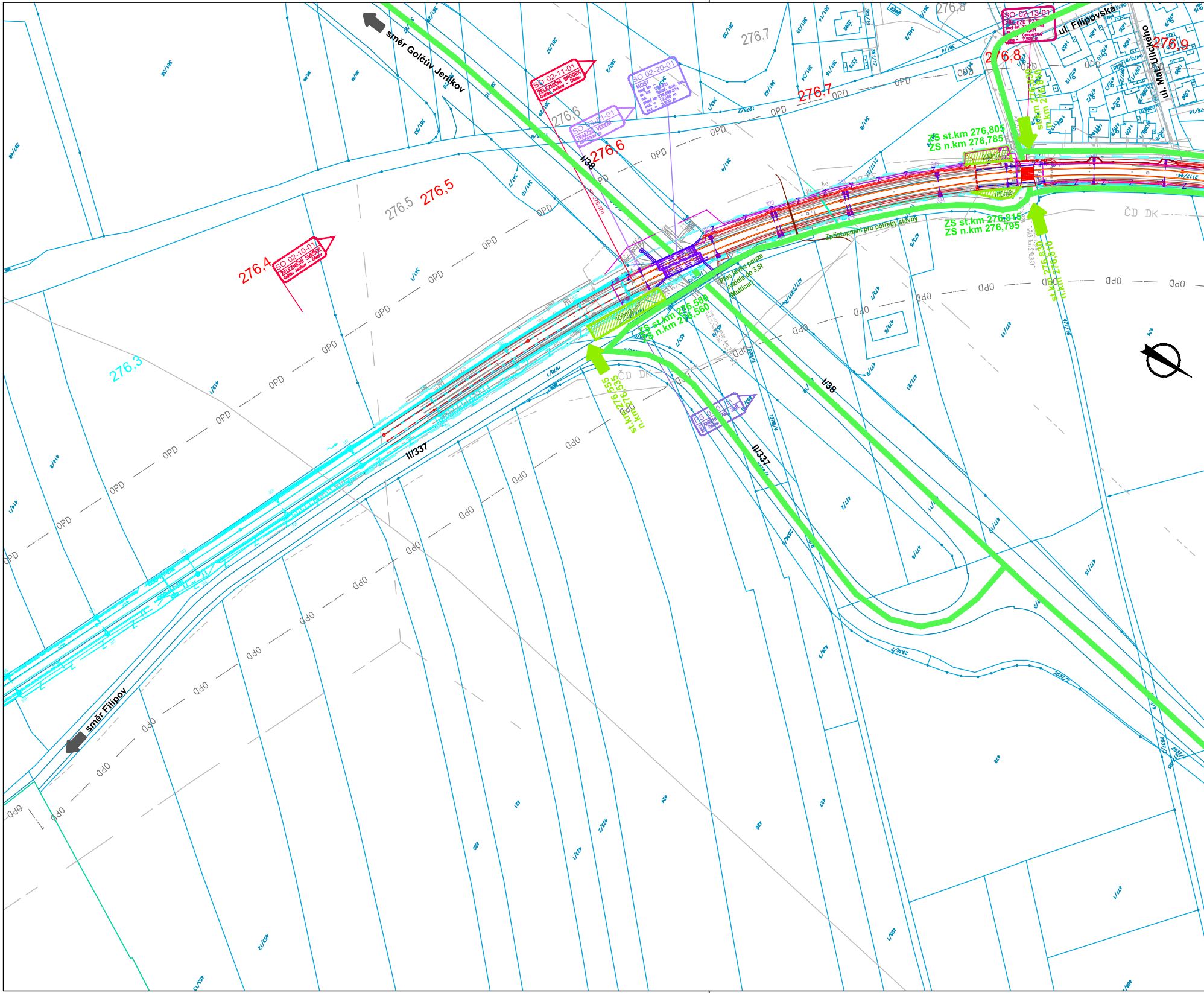
směr Golčův Jeníkov
směr Filipov
ul. Filipovská
ul. Mat. Ulického
276,3
276,4
276,5
276,6
276,7
276,8
276,9
I/38
II/337
OPD
ČD DK
SO 02-11-01
ŽELEZNIČNÍ SPODEK
Golčův Jeníkov – Čáslav
SO 02-10-01
ŽELEZNIČNÍ SVRŠEK
SO 02-20-01
MOST
SO 03-81-01
TRAKČNÍ VEDENÍ
SO 02-13-01
PŘEJEZD P37
Celopryžový
7,200 m
PS 01-11
STANIČNÍ ZAB. ZAŘ.
km 276,570
ZS st.km 276,805
ZS n.km 276,785
ZS st.km 276,815
ZS n.km 276,795
ZS st.km 276,580
ZS n.km 276,560
st.km 276,555
n.km 276,535
st.km 276,830
n.km 276,810
st.km 276,830
n.km 276,840
200m2
100m2
400m2
Zpřístupnění pro potřeby stavby
Přes lávku pouze vozidla do 3,5t (Multicar)
evid. km 276,831

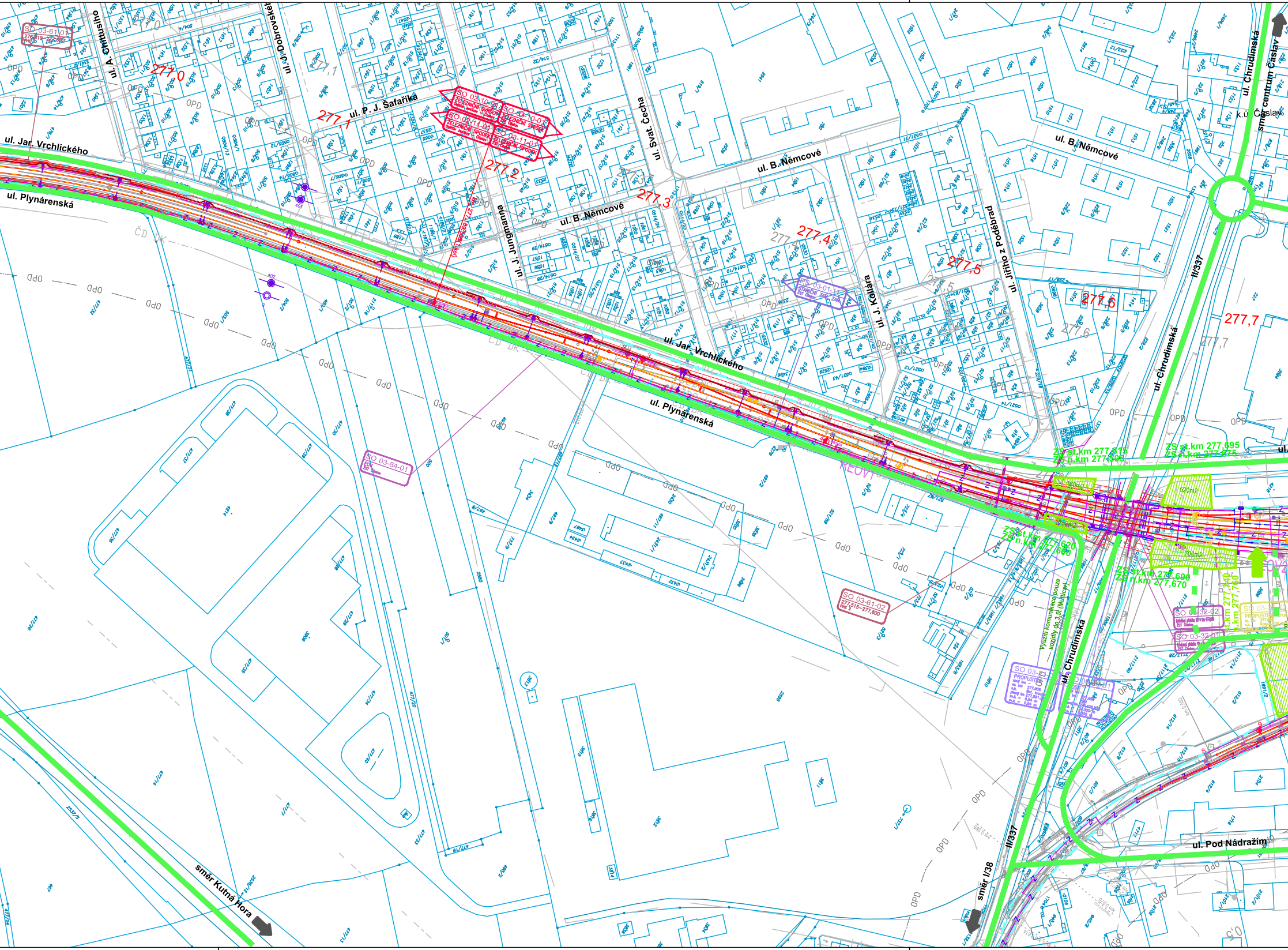
ul. A. Chittussiho
ul. J. Dobrovského
ul. P. J. Šafaříka
ul. Jar. Vrchlického
ul. Plynárenská
ul. J. Jungmanna
ul. B. Němcové
ul. Svat. Čecha
ul. J. Kollára
ul. Jiřího z Poděbrad
ul. Chrudimská
směr centrum Čáslav
k.ú. Čáslav
II/337
II/38
směr I/38
směr Kutná Hora
ul. Pod Nádražím
277,0
277,1
277,2
277,3
277,4
277,5
277,6
277,7
SO 03-61-01
SO 02-10-01 ŽELEZNIČNÍ SVRŠEK
SO 03-10-01 ŽELEZNIČNÍ SVRŠEK
SO 02-11-01 ŽELEZNIČNÍ SPODEK
SO 03-11-01 ŽELEZNIČNÍ SPODEK
PS 03-01-11 STANIČNÍ ZAB. ZAŘ.
SO 03-84-01 EOV
SO 03-61-02 277,515–277,600
ZS st.km 277,615
ZS n.km 277,595
ZS st.km 277,695
ZS n.km 277,675
ZS st.km 277,620
ZS n.km 277,600
ZS st.km 277,690
ZS n.km 277,670
Využití komunikace pouze vozidly do 3,5t (Multicar)
SO 03-32-02
SO 03-32-01
PROPUSTEK
OPD
ČD DK

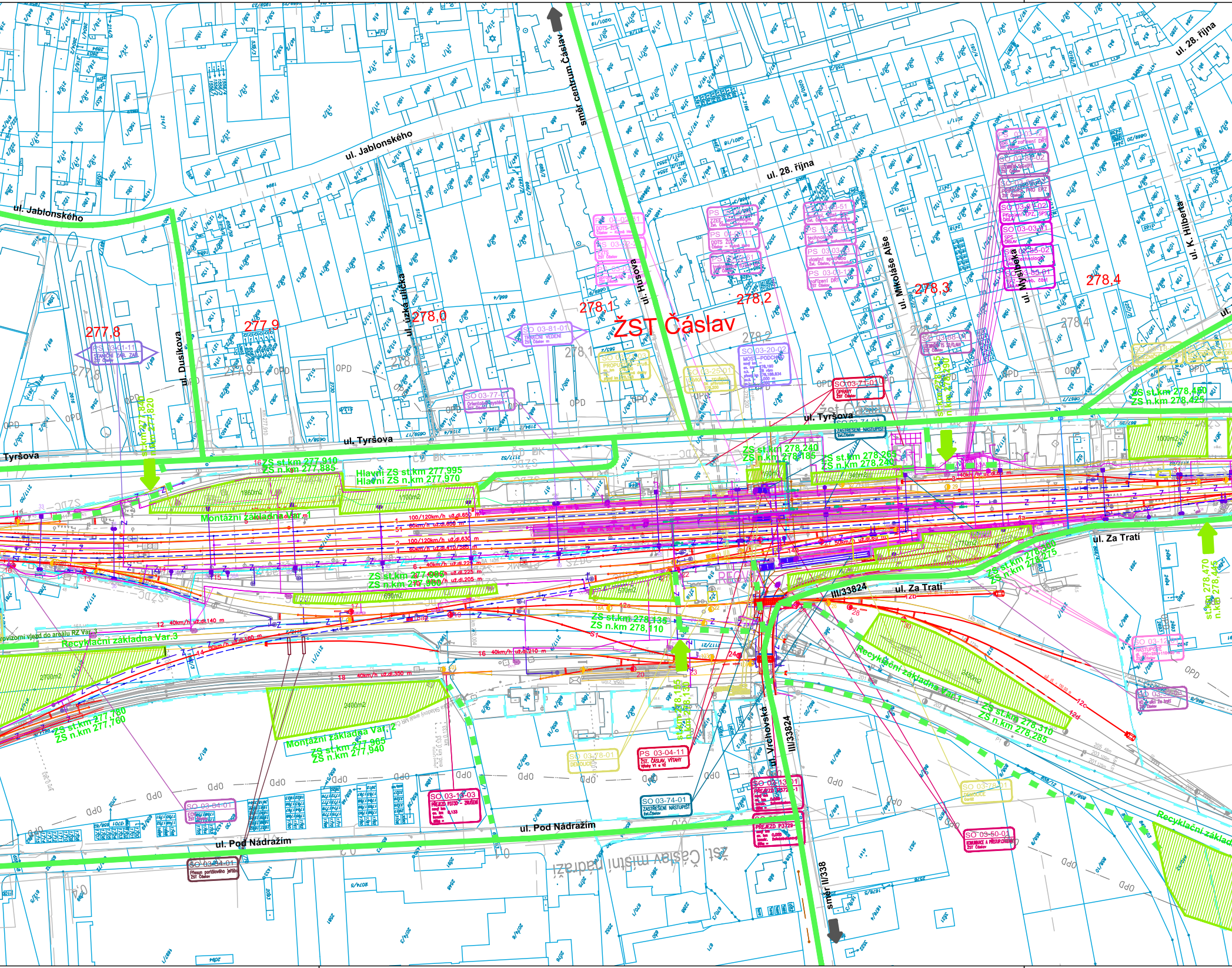

směr centrum Čáslav
ul. Jablonského
ul. 28. října
ul. Husova
ul. Mikoláše Alše
ul. Myslbeka
ul. K. Hilberta
ul. Dusíkova
ul. úzká ulička
ul. Tyršova
Tyršova
ul. Za Tratí
ul. Vrchovská
III/33824
ul. Pod Nádražím
směr II/338
ŽST Čáslav
ŽST Čáslav místní nádraží
277,8
277,9
278,0
278,1
278,2
278,3
278,4
ZS st.km 277,910
ZS n.km 277,885
Hlavní ZS st.km 277,995
Hlavní ZS n.km 277,970
ZS st.km 278,240
ZS n.km 278,185
ZS st.km 278,265
ZS n.km 278,240
ZS st.km 278,450
ZS n.km 278,425
ZS st.km 277,980
ZS n.km 277,960
ZS st.km 278,135
ZS n.km 278,110
ZS st.km 277,780
ZS n.km 277,760
ZS st.km 277,965
ZS n.km 277,940
ZS st.km 278,310
ZS n.km 278,285
ZS st.km 278,300
ZS n.km 278,275
st.km 277,845
n.km 277,820
st.km 278,470
n.km 278,445
Montážní základna
Montážní základna Var. 2
Recyklační základna Var.3
Recyklační základna Var.1
Recyklační základna
provizorní vjezd do areálu RZ Var.3
1960m2
1100m2
650m2
570m2
2700m2
2400m2
1770m2
2450m2
1000m2
190m2
340m2
PS 03-01-11
SO 03-81-01
SO 03-77-01
SO 03-20-02
MOST - PODCHOD
SO 03-25-01
SO 03-71-01
SO 03-74-01
ZASTŘEŠENÍ NÁSTUPIŠŤ
SO 03-78-01
DEMOLICE
PS 03-04-11
ŽST. ČÁSLAV, VÝTAHY
SO 03-16-03
PŘEJEZD P3730 - ZRUŠENÍ
SO 03-84-01
SO 03-84-01
Přesun portálového jeřábu ŽST Čáslav
SO 03-13-01
PŘEJEZD P3729
SO 03-50-01
KOMUNIKACE A PŘÍSTUP. CHODNÍKY
SO 03-12-01
NÁSTUPIŠTĚ
SO 03-61-01
SO 03-03-01
100/120km/h
60km/h
40km/h
OPD
REGIO

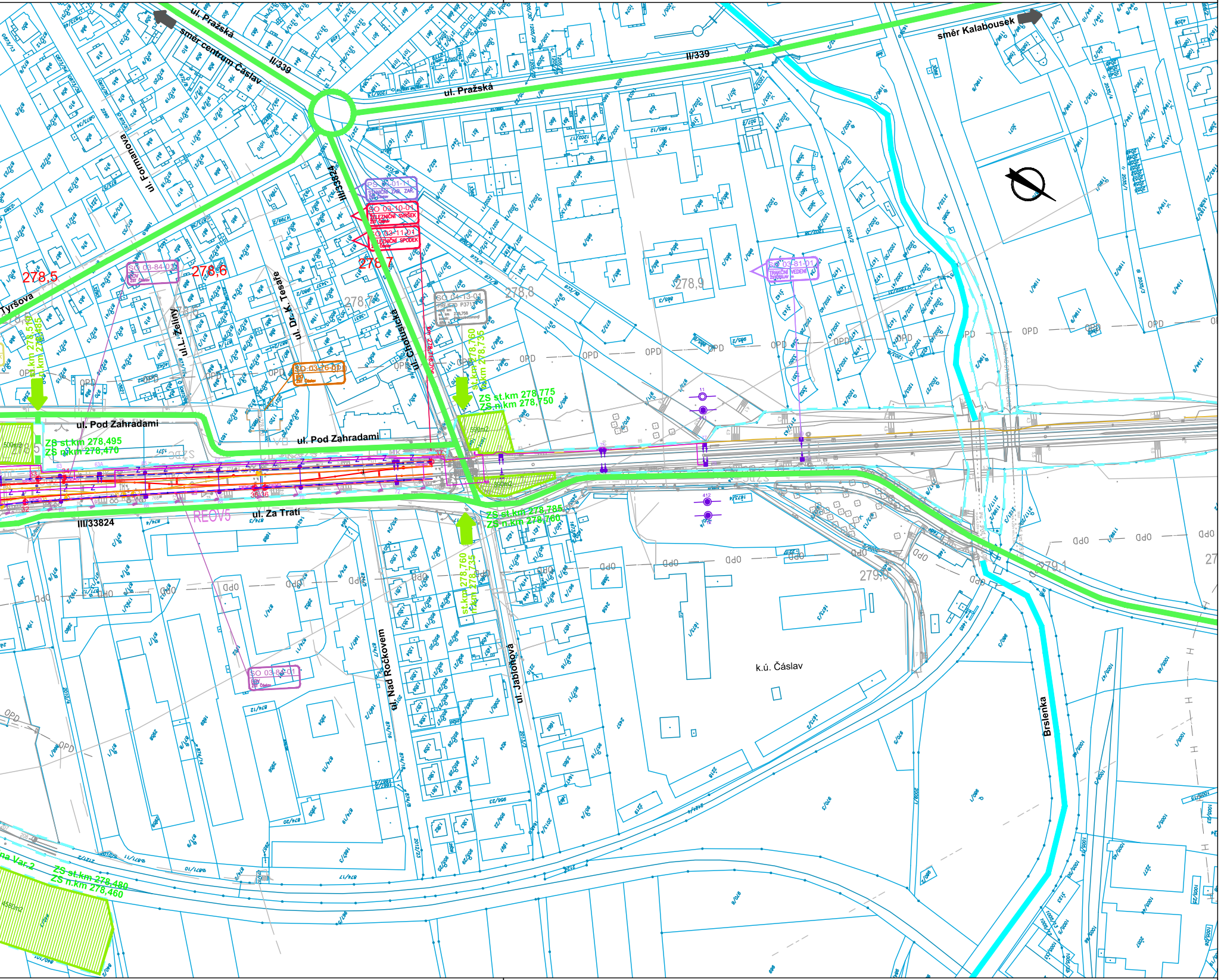

ul. Pražská
směr centrum Čáslav
II/339
ul. Pražská
II/339
směr Kalabousek
ul. Formanova
III/33824
Tyršova
ul. L. Želiny
ul. Dr. K. Tesaře
ul. Chotusická
PS 03-01-11
STANIČNÍ ZAB. ZAŘ.
ŽST Čáslav
SO 03-10-01
ŽELEZNIČNÍ SVRŠEK
ŽST Čáslav
SO 03-11-01
ŽELEZNIČNÍ SPODEK
ŽST Čáslav
SO 03-84-01
SO 04-13-01
PŘEJEZD P3711
ev. km 278,758
SO 03-76-01
SO 03-81-01
TRAKČNÍ VEDENÍ
ŽST Čáslav
278,5
278,6
278,7
278,7
278,8
278,9
279,0
279,1
km 278,716,706
ZS st.km 278,775
ZS n.km 278,750
st.km 278,760
n.km 278,735
st.km 278,510
n.km 278,485
ul. Pod Zahradami
ul. Pod Zahradami
ZS st.km 278,495
ZS n.km 278,470
500m2
530m2
300m2
ul. Za Tratí
III/33824
REOV5
ZS st.km 278,785
ZS n.km 278,760
st.km 278,760
n.km 278,735
OPD
k.ú. Čáslav
ul. Nad Rožkovem
ul. Jabloňová
Brslenka
ZS st.km 278,480
ZS n.km 278,460
4580m2
SO 03-84-01

LEGENDA:

STÁVAJÍCÍ STAV

—	STÁVAJÍCÍ STAV
—	KATASTRÁLNÍ MAPA
—	HRANICE KATASTRÁLNÍHO ÚZEMÍ
━	HRANICE POZEMKŮ DRÁHY

STÁVAJÍCÍ INŽENÝRSKÉ SÍTĚ SÍTĚ

— —	kabely nn nadzemní, podzemní
— —	kabely VN nadzemní včetně OP
— —	kabely VN podzemní
— —	kabely VNN nadzemní včetně OP
— —	sdělovací kabely nadzemní, podzemní
— — —	kanalizace bez rozlišení
— — —	kanalizace jednotná
— — —	kanalizace dešťová
— — —	kanalizace splašková
— —	voda bez rozlišení
— —	voda pitná
═	plyn NTL včetně OP
═	plyn STL včetně OP
═	plyn VTL včetně OP a BP
═	produktovod včetně OP
═	ropovod včetně OP

LEGENDA ZOV

━	VEŘEJNÉ A ZPEVNĚNÉ KOMUNIKACE
■ ■ ■ ■ ■ ■ ■	NEZPEVNĚNÉ A STAVENIŠTNÍ KOMUNIKACE
➡ km 276,695	PŘÍSTUPY DO KOLEJIŠTĚ (vč. staničení–n.–nové, st.–stávající)
120m² ZS km 278,630	PLOCHY ZS (vč.staničení, plochy v m², upřesnění účelu)
SO 04-11-01 ŽELEZNIČNÍ SPODEK	VYBRANÉ STAVEBNÍ OBJEKTY A PROVOZNÍ SOUBORY

NAVRŽENÝ STAV

—	NOVÁ KOLEJ
— — — — —	VÝŠKOVÁ A SMĚROVÁ ÚPRAVA KOLEJE
━	RUŠENÉ KOLEJE
— — — — — —	TRATIVOD
— OPD —	NAVRŽENÉ OCHRANNÉ PÁSMO ŽEL. DRÁHY
━	PROTIHLUKOVÉ STĚNY
63A	STOŽÁRY TRAKCE
401 2	NOVÉ ODPOJOVAČE
Se21 Vk5	ZABEZPEČOVACÍ ZAŘÍZENÍ
—	MOSTNÍ OBJEKTY
— —	SDĚLOVACÍ KABELY
— z — z — z —	KABELY ZABEZPEČOVACÍHO ZAŘ.
— —	KABELY NN
— —	KABELY VN
	OSVĚTLOVACÍ STOŽÁRY 6m
OV10	OSVĚTLOVACÍ VĚŽ 20m
— vo —	KABELY VO
— —	PLYN NTL
— —	PLYN VTL
— —	VODOVOD
— - — —	PRODUKTOVOD
—	ROPOVOD
═══════	OCHRANA INŽ. SÍTÍ (BARVA DLE BARVY ITĚ)
■	NÁSTUPIŠTĚ
☐	DEMOLICE
—	SOUVISEJÍCÍ INVESTICE

ČISTOPIS 06/2020

Změna:	Název změny:	Datum:	Provedl:	Podpis:

Investor, objednatel:

SPRÁVA ŽELEZNIC

Správa železnic, s. o.
Dlážděná 1003/7
110 00 Praha 1 - Nové Město

Korespondenční adresa:

Správa železnic, s. o.
Stavební správa západ
Sokolovská 278/1955
190 00 Praha 9

METROPROJEKT Praha a.s.
Argentinská 1621/36
170 00 Praha 7
gen. ředitel: Ing. David Krása
tel.: +420 296 154 105
www.metroprojekt.cz
info@metroprojekt.cz

METROPROJEKT

Souprava číslo:

HIP: Podpis:
Ing. Václav Křivánek
tel.: **+420 296 154 330**

Specialista profese: Podpis:
Ing. Miroslav Halama

Stupeň: **DUR**

Název a účel díla:

Rekonstrukce žst. Čáslav

Zpracovatelské středisko:
S-60
tel.: **+420 296 154 247**

Vedoucí střediska: Podpis:
Ing. Petr Zobal

Odpovědný projektant: Podpis:
Ing. Miroslav Halama

Název části díla:

Souhrnná technická zpráva
Zásady organizace výstavby

B
B.8

Vypracoval: Podpis:
Hana Ranochová Ranochová

Kontroloval: Podpis:
Ing. Miroslav Halama

Skart. znak: **V20/2041** Datum: **06/2020**
Počet formátů: **8xA4** Měřítko: **1:2000**

Název přílohy:

Koordinační situace
žst. Čáslav (vč. místního nádraží)

Číslo desek.:

Číslo příl.: **202**

IČD:	15	6759	02	08	00	00